


GEZ	KARTA ADRESOWA ZABYTKU NIERUCHOMEGO		3. MIEJSCOWOŚĆ: Woliczka
1. NAZWA: Kapliczka z krzyżem	2. CZAS POWSTANIA: 1890r.		4. ADRES : Woliczka dz. nr 103 przy nieruchomości oznaczonej numerem 84  N50°3'33.47" E21°52'14.79"
8. FOTOGRAFIA Z OPISEM WSKAZUJĄCYM ORIENTACJĘ  			5. PRZYNALEŻNOŚĆ ADMINISTRACYJNA  Województwo: Podkarpackie  Powiat: Rzeszowski  Gmina: Świlcza
			6. FORMY OCHRONY
			7. OPRACOWANIE KARTY ADRESOWEJ (autor, data i podpis)  Anna Niemier  05-06-2012r.


GEZ	KARTA ADRESOWA ZABYTKU NIERUCHOMEGO		3. MIEJSCOWOŚĆ: Woliczka
1. NAZWA: Dom	2. CZAS POWSTANIA: koniec XIX w.		
<p data-bbox="91 217 748 244">8. FOTOGRAFIA Z OPISEM WSKAZUJĄCYM ORIENTACJĘ</p> 			<p data-bbox="1447 217 1845 244">4. ADRES : Woliczka 84 dz. 127</p> <p data-bbox="1447 288 1783 316">N50°3'32.97" E21°52'13.68"</p>
			<p data-bbox="1447 365 1928 392">5. PRZYNALEŻNOŚĆ ADMINISTRACYJNA</p> <p data-bbox="1447 437 1794 464">Województwo: Podkarpackie</p> <p data-bbox="1447 509 1677 536">Powiat: Rzeszowski</p> <p data-bbox="1447 580 1626 608">Gmina: Świlcza</p>
			<p data-bbox="1447 652 1704 679">6. FORMY OCHRONY</p> <p data-bbox="1447 687 1890 715">Całość wpisana do rejestru zabytków</p> <p data-bbox="1447 722 1760 750">A-1128 dnia 20-12-1982r.</p>
			<p data-bbox="1447 908 2074 967">7. OPRACOWANIE KARTY ADRESOWEJ (autor, data i podpis)</p> <p data-bbox="1447 1011 1615 1038">Anna Niemier</p> <p data-bbox="1447 1046 1603 1074">05-06-2012r.</p>



<b>GEZ</b>	<b>KARTA ADRESOWA ZABYTKU NIERUCHOMEGO</b>	3. MIEJSCOWOŚĆ: Woliczka
1. NAZWA: Dom	2. CZAS POWSTANIA: początek XX w.	4. ADRES : Woliczka 77 dz. 151 N 50°3'28.82" E21°52'11.64"
8. FOTOGRAFIA Z OPISEM WSKAZUJĄCYM ORIENTACJĘ  		5. PRZYNALEŻNOŚĆ ADMINISTRACYJNA  Województwo: Podkarpackie  Powiat: Rzeszowski  Gmina: Świlcza
		6. FORMY OCHRONY
		7. OPRACOWANIE KARTY ADRESOWEJ (autor, data i podpis)  Anna Niemier 05-06-2012r.


<p><b>GEZ</b></p>	<p><b>KARTA ADRESOWA ZABYTKU NIERUCHOMEGO</b></p>	<p>3. MIEJSCOWOŚĆ: Woliczka</p>
<p>1. NAZWA: Środowiskowy Dom Samopomocy Społecznej</p>	<p>2. CZAS POWSTANIA: 1893r., dobudowano skrzydło w 1955r.</p>	<p>4. ADRES : Woliczka 64 dz. 229 N50°3'23.08" E21°52'9.82"</p>
<p>8. FOTOGRAFIA Z OPISEM WSKAZUJĄCYM ORIENTACJĘ</p> 		<p>5. PRZYNALEŻNOŚĆ ADMINISTRACYJNA</p> <p>Województwo: Podkarpackie</p> <p>Powiat: Rzeszowski</p> <p>Gmina: Świlcza</p>
		<p>6. FORMY OCHRONY</p>
		<p>7. OPRACOWANIE KARTY ADRESOWEJ (autor, data i podpis)</p> <p>Anna Niemier 05-06-2012r.</p>



GEZ	KARTA ADRESOWA ZABYTKU NIERUCHOMEGO		3. MIEJSCOWOŚĆ: Woliczka
<p>1. NAZWA: Kapliczka z ukrzyżowanym Chrystusem i figurką Matki Boskiej Niepokalanej</p>	<p>2. CZAS POWSTANIA: 1 ćw. XX w.</p>		
<p>8. FOTOGRAFIA Z OPISEM WSKAZUJĄCYM ORIENTACJĘ</p> 			<p>4. ADRES : Woliczka naprzeciw domu nr 46, dz. nr 498/1 N50°3'14.76" E21°51'57.89"</p>
			<p>5. PRZYNALEŻNOŚĆ ADMINISTRACYJNA</p> <p>Województwo: Podkarpackie</p> <p>Powiat: Rzeszowski</p> <p>Gmina: Świlcza</p>
			<p>6. FORMY OCHRONY</p>
			<p>7. OPRACOWANIE KARTY ADRESOWEJ (autor, data i podpis)</p> <p>Anna Niemier 05-06-2012r.</p>

<b>GEZ</b>	<b>KARTA ADRESOWA ZABYTKU NIERUCHOMEGO</b>	3. MIEJSCOWOŚĆ: Woliczka
1. NAZWA: Kuźnia	2. CZAS POWSTANIA: 1920-1925r.	
8. FOTOGRAFIA Z OPISEM WSKAZUJĄCYM ORIENTACJĘ		4. ADRES : Woliczka 15 dz. 744 N50°3'2.53" E21°51'33.72"
		5. PRZYNALEŻNOŚĆ ADMINISTRACYJNA  Województwo: Podkarpackie  Powiat: Rzeszowski  Gmina: Świlcza
		6. FORMY OCHRONY
		7. OPRACOWANIE KARTY ADRESOWEJ (autor, data i podpis)



<b>GEZ</b>	<b>KARTA ADRESOWA ZABYTKU NIERUCHOMEGO</b>	3. MIEJSCOWOŚĆ: Woliczka
1. NAZWA: Dom drewniany	2. CZAS POWSTANIA: 1915r.	4. ADRES : Woliczka 14 dz. 712/1  N50°3'2.75" E21°51'36.3"
8. FOTOGRAFIA Z OPISEM WSKAZUJĄCYM ORIENTACJĘ		5. PRZYNALEŻNOŚĆ ADMINISTRACYJNA  Województwo: Podkarpackie  Powiat: Rzeszowski  Gmina: Świlcza
		6. FORMY OCHRONY
		7. OPRACOWANIE KARTY ADRESOWEJ (autor, data i podpis)  Anna Niemier 05-06-2012r.