






<p style="text-align: center;"><b>GEZ</b></p>	<p style="text-align: center;"><b>KARTA ADRESOWA ZABYTKU NIERUCHOMEGO</b></p>	<p>3. MIEJSCOWOŚĆ: Mrowla</p>
<p>1. NAZWA: Kapliczka Św. Jana Nepomucena</p>	<p>2. CZAS POWSTANIA: figura IX w., kapliczka XX w.</p>	
<p>8. FOTOGRAFIA Z OPISEM WSKAZUJĄCYM ORIENTACJĘ</p> 		<p>4. ADRES : Mrowla dz. 1616</p> <p>N 50°5'33.82" E 21°55'5.53"</p> <p>5. PRZYNALEŻNOŚĆ ADMINISTRACYJNA</p> <p>Województwo: Podkarpackie</p> <p>Powiat: Rzeszowski</p> <p>Gmina: Świlcza</p> <p>6. FORMY OCHRONY</p> <p>7. OPRACOWANIE KARTY ADRESOWEJ (autor, data i podpis)</p> <p>Anna Niemier</p> <p>04-06-2012r.</p>



<p><b>GEZ</b></p>	<p><b>KARTA ADRESOWA ZABYTKU NIERUCHOMEGO</b></p>	<p>3. MIEJSCOWOŚĆ: Mrowla</p>
<p>1. NAZWA: Pozostałości Parku Dworskiego</p>	<p>2. CZAS POWSTANIA: 1 poł. XIX w</p>	<p>4. ADRES : Mrowla dz. 2703/10 N 50°5'34.01" E 21° 55'7.76"</p>
<p>8. FOTOGRAFIA Z OPISEM WSKAZUJĄCYM ORIENTACJĘ</p> 		<p>5. PRZYNALEŻNOŚĆ ADMINISTRACYJNA</p> <p>Województwo: Podkarpackie</p> <p>Powiat: Rzeszowski</p> <p>Gmina: Świlcza</p>
		<p>6. FORMY OCHRONY</p>
		<p>7. OPRACOWANIE KARTY ADRESOWEJ (autor, data i podpis)</p> <p>Anna Niemier 04-06-2012r.</p>

<b>GEZ</b>	<b>KARTA ADRESOWA ZABYTKU NIERUCHOMEGO</b>	3. MIEJSCOWOŚĆ: Mrowla
1. NAZWA: Kapliczka	2. CZAS POWSTANIA: 1867r.	4. ADRES : Mrowla obok nr 25a dz. 2797/1 N 50° 5'40.93" E 21°55'31.88"
8. FOTOGRAFIA Z OPISEM WSKAZUJĄCYM ORIENTACJĘ  		5. PRZYNALEŻNOŚĆ ADMINISTRACYJNA  Województwo: Podkarpackie  Powiat: Rzeszowski  Gmina: Świlcza
		6. FORMY OCHRONY
		7. OPRACOWANIE KARTY ADRESOWEJ (autor, data i podpis)  Anna Niemier 04-06-2012r..

GEZ	KARTA ADRESOWA ZABYTKU NIERUCHOMEGO		3. MIEJSCOWOŚĆ: Mrowla
1. NAZWA: 1*Zespół kościelny – kościół 2* ogrodzenie	2. CZAS POWSTANIA: 1* 1876-1896r. 2* pocz. XX w.		
8. FOTOGRAFIA Z OPISEM WSKAZUJĄCYM ORIENTACJĘ  1*			4. ADRES : Mrowla 79 dz. 1615  N 50° 5'41.73" E 21°55'4.18"
 <p data-bbox="577 817 743 842">20/03/2012 13:50</p>			5. PRZYNALEŻNOŚĆ ADMINISTRACYJNA  Województwo: Podkarpackie  Powiat: Rzeszowski  Gmina: Świlcza
 <p data-bbox="1153 1348 1332 1374">20/03/2012 13:54</p>			6. FORMY OCHRONY <b>Wpisane do rejestru zabytków</b> <b>A-265 z dnia 26-03-2008r.</b>
			7. OPRACOWANIE KARTY ADRESOWEJ (autor, data i podpis)  Anna Niemier 04-06-2012r..

2\*


GEZ	KARTA ADRESOWA ZABYTKU NIERUCHOMEGO		3. MIEJSCOWOŚĆ: Mrowla
1. NAZWA: 1* Kapliczka z figurką Św. Franciszek 2* Kapliczka z figurą Św. Piotra	2. CZAS POWSTANIA: 1* pocz. XX w. 2* pocz. XX w.		
8. FOTOGRAFIA Z OPISEM WSKAZUJĄCYM ORIENTACJĘ			4. ADRES : Mrowla 79, dz. 1615  N 50° 5'41.73" E 21°55'4.18"
<div style="display: flex; align-items: center;">  <div style="margin-left: 20px;">1*</div> </div>			5. PRZYNALEŻNOŚĆ ADMINISTRACYJNA  Województwo: Podkarpackie  Powiat: Rzeszowski  Gmina: Świlcza
<div style="display: flex; align-items: center;">  <div style="margin-left: 20px;">2*</div> </div>			6. FORMY OCHRONY  <b>Wpisane do rejestru zabytków            A-265 z dnia 26-03-2008r.</b>
7. OPRACOWANIE KARTY ADRESOWEJ (autor, data i podpis)			04-06-2012r. Anna Niemier

GEZ	KARTA ADRESOWA ZABYTKU NIERUCHOMEGO		3. MIEJSCOWOŚĆ: Mrowla
1. NAZWA: 1* Popiersie papieża Piusa X 2* figurka Św. Jana Nepomucena	2. CZAS POWSTANIA: pocz. XX w.		
8. FOTOGRAFIA Z OPISEM WSKAZUJĄCYM ORIENTACJĘ			4. ADRES : Mrowla 79, dz. 1615  N 50° 5'41.73" E 21°55'4.18"
			5. PRZYNALEŻNOŚĆ ADMINISTRACYJNA  Województwo: Podkarpackie  Powiat: Rzeszowski  Gmina: Świlcza
			6. FORMY OCHRONY  <b>Wpisane do rejestru zabytków            A-265 z dnia 26-03-2008r.</b>
7. OPRACOWANIE KARTY ADRESOWEJ (autor, data i podpis)			<p style="text-align: right;">Anna Niemier 04-06-2012r..</p>

<b>GEZ</b>	<b>KARTA ADRESOWA ZABYTKU NIERUCHOMEGO</b>	8. MIEJSCOWOŚĆ: Mrowla
3. NAZWA: 1. Rzeźba Matki Bożej	4. CZAS POWSTANIA: pocz. XX w.	
8. FOTOGRAFIA Z OPISEM WSKAZUJĄCYM ORIENTACJĘ		9. ADRES : Mrowla 79, dz. 1615 N 50° 5'41.73" E 21°55'4.18"
		10.PRZYNALEŻNOŚĆ ADMINISTRACYJNA  Województwo: Podkarpackie  Powiat: Rzeszowski  Gmina: Świlcza
		11.FORMY OCHRONY  <b>Wpisane do rejestru zabytków A-265 z dnia 26-03-2008r.</b>
		12.OPRACOWANIE KARTY ADRESOWEJ (autor, data i podpis)  Anna Niemier 04-06-2012r..





<p><b>GEZ</b></p>	<p><b>KARTA ADRESOWA ZABYTKU NIERUCHOMEGO</b></p>	<p>5. MIEJSCOWOŚĆ: Mrowla</p>
<p>1. NAZWA: Kaplica grobowa Dolińskich</p>	<p>2. CZAS POWSTANIA: 4 ćw. XIX w.</p>	<p>6. ADRES : Mrowla – cmentarz dz. 1297 N 50°5'52.56" E 21°55'4.29"</p>
<p>8. FOTOGRAFIA Z OPISEM WSKAZUJĄCYM ORIENTACJĘ</p> 		<p>7. PRZYNALEŻNOŚĆ ADMINISTRACYJNA</p> <p>Województwo: Podkarpackie</p> <p>Powiat: Rzeszowski</p> <p>Gmina: Świlcza</p>
		<p>8. FORMY OCHRONY</p>
		<p>9. OPRACOWANIE KARTY ADRESOWEJ (autor, data i podpis)</p> <p>04-06-2012r. Anna Niemier</p>

GEZ	KARTA ADRESOWA ZABYTKU NIERUCHOMEGO		3. MIEJSCOWOŚĆ: Mrowla
1. NAZWA: Kapliczka z figurką Serca Pana Jezusa i Świętej Rodziny	2. CZAS POWSTANIA: 1910r.		
8. FOTOGRAFIA Z OPISEM WSKAZUJĄCYM ORIENTACJĘ			4. ADRES : Mrowla 157 dz. 1675 N 50°5'45.46" E 21°54'46.13"
			5. PRZYNALEŻNOŚĆ ADMINISTRACYJNA  Województwo: Podkarpackie  Powiat: Rzeszowski  Gmina: Świlcza
			6. FORMY OCHRONY
			7. OPRACOWANIE KARTY ADRESOWEJ (autor, data i podpis)  04-06-2012 Anna Niemier

GEZ	KARTA ADRESOWA ZABYTKU NIERUCHOMEGO		3. MIEJSCOWOŚĆ: Mrowla
1. NAZWA: Krzyż	2. CZAS POWSTANIA: 1882r.	4. ADRES : na granicy Mrowli i Bratkowic dz. 3515/10 N 50°6'10.23" E 21°53'52.91"	
8. FOTOGRAFIA Z OPISEM WSKAZUJĄCYM ORIENTACJĘ		5. PRZYNALEŻNOŚĆ ADMINISTRACYJNA  Województwo: Podkarpackie  Powiat: Rzeszowski  Gmina: Świlcza	
		6. FORMY OCHRONY	
		7. OPRACOWANIE KARTY ADRESOWEJ (autor, data i podpis)  Anna Niemier 04-06-2012r..	

<b>GEZ</b>	<b>KARTA ADRESOWA ZABYTKU NIERUCHOMEGO</b>	3. MIEJSCOWOŚĆ: Mrowla
8. NAZWA: Dom drewniany	9. CZAS POWSTANIA: lata 30 XX w.	
8. FOTOGRAFIA Z OPISEM WSKAZUJĄCYM ORIENTACJĘ  		10.ADRES : Mrowla 189 dz. 512  N 50°5'46.9" E 21°54'41.15"
		11.PRZYNALEŻNOŚĆ ADMINISTRACYJNA  Województwo: Podkarpackie  Powiat: Rzeszowski  Gmina: Świlcza
		12.FORMY OCHRONY
		13.OPRACOWANIE KARTY ADRESOWEJ (autor, data i podpis)  Anna Nlemier 04-06-2012r..