




GEZ	KARTA ADRESOWA ZABYTKU NIERUCHOMEGO		3. MIEJSCOWOŚĆ: Dąbrowa
1. NAZWA: Zespół dworsko-parkowy	2. CZAS POWSTANIA: pocz. IX w.		
8. FOTOGRAFIA Z OPISEM WSKAZUJĄCYM ORIENTACJĘ			4. ADRES : Dąbrowa dz. 2163/5 N 50° 3'43.58" E 21°49'24.25"
 			5. PRZYNALEŻNOŚĆ ADMINISTRACYJNA Województwo: Podkarpackie Powiat: Rzeszowski Gmina: Świlcza
			6. FORMY OCHRONY Wpisany do rejestru zabytków A-977-dwór 04-10-1976r., A-978 (park) 04-10-1976r.
			7. OPRACOWANIE KARTY ADRESOWEJ (autor, data i podpis) Anna Niemier 04-06-2012r.

GEZ	KARTA ADRESOWA ZABYTKU NIERUCHOMEGO		3. MIEJSCOWOŚĆ: Dąbrowa
1. NAZWA: Dom drewniany	2. CZAS POWSTANIA: 1912		
<p data-bbox="91 252 748 280">8. FOTOGRAFIA Z OPISEM WSKAZUJĄCYM ORIENTACJĘ</p> 		4. ADRES : Dąbrowa 145 dz. 1164	<p data-bbox="1447 325 1809 354">N 50° 3'29.64" E 21° 48'42.72"</p> <p data-bbox="1447 363 1928 392">5. PRZYNALEŻNOŚĆ ADMINISTRACYJNA</p> <p data-bbox="1447 437 1794 466">Województwo: Podkarpackie</p> <p data-bbox="1447 507 1675 536">Powiat: Rzeszowski</p> <p data-bbox="1447 577 1626 606">Gmina: Świlcza</p>
		6. FORMY OCHRONY	<p data-bbox="1447 836 2074 900">7. OPRACOWANIE KARTY ADRESOWEJ (autor, data i podpis)</p> <p data-bbox="1447 944 1615 1008">Anna Niemier 04-06-2012r.</p>

GEZ	KARTA ADRESOWA ZABYTKU NIERUCHOMEGO		3. MIEJSCOWOŚĆ: Dąbrowa
1. NAZWA: Pomnik Grunwaldzki z figurką Matki Boskiej	2. CZAS POWSTANIA: 1910.		
8. FOTOGRAFIA Z OPISEM WSKAZUJĄCYM ORIENTACJĘ 			4. ADRES : Dąbrowa obok nr 50 dz. 1549 N 50° 3'29.72" E 21° 48'34.9
			5. PRZYNALEŻNOŚĆ ADMINISTRACYJNA Województwo: Podkarpackie Powiat: Rzeszowski Gmina: Świlcza
			6. FORMY OCHRONY
			7. OPRACOWANIE KARTY ADRESOWEJ (autor, data i podpis) Anna Niemier 04-06-2012r.

GEZ	KARTA ADRESOWA ZABYTKU NIERUCHOMEGO	3. MIEJSCOWOŚĆ: Dąbrowa
1. NAZWA: Dom drewniany wraz z kapliczką w szycie domu	2. CZAS POWSTANIA: 1921r.	
8. FOTOGRAFIA Z OPISEM WSKAZUJĄCYM ORIENTACJĘ		4. ADRES : Dąbrowa 175 dz. 1205 N 50°3'30.16" E 21°48'25.17"
		5. PRZYNALEŻNOŚĆ ADMINISTRACYJNA Województwo: Podkarpackie Powiat: Rzeszowski Gmina: Świlcza
		6. FORMY OCHRONY
		7. OPRACOWANIE KARTY ADRESOWEJ (autor, data i podpis) Anna Niemier 04-06-2012r.

GEZ	KARTA ADRESOWA ZABYTKU NIERUCHOMEGO		3. MIEJSCOWOŚĆ: Dąbrowa
1. NAZWA: Dom drewniany	2. CZAS POWSTANIA: 1910r.		4. ADRES : Dąbrowa 176 dz. 1206 N 50° 3'30.6" E 21° 48'24.03"
<p data-bbox="91 252 748 280">8. FOTOGRAFIA Z OPISEM WSKAZUJĄCYM ORIENTACJĘ</p> 			5. PRZYNALEŻNOŚĆ ADMINISTRACYJNA Województwo: Podkarpackie Powiat: Rzeszowski Gmina: Świlcza
			6. FORMY OCHRONY
			7. OPRACOWANIE KARTY ADRESOWEJ (autor, data i podpis) Anna Niemier 04-06-2012r.


GEZ	KARTA ADRESOWA ZABYTKU NIERUCHOMEGO		3. MIEJSCOWOŚĆ: Dąbrowa		
1. NAZWA: Dom drewniany	2. CZAS POWSTANIA: 1 ćw. XX w.				
<p data-bbox="91 252 748 280">8. FOTOGRAFIA Z OPISEM WSKAZUJĄCYM ORIENTACJĘ</p> 			4. ADRES : Dąbrowa 177 dz. 1207/1 N 50°3'30.46" 21° 48'23,37"		
			<p data-bbox="1447 363 1928 392">5. PRZYNALEŻNOŚĆ ADMINISTRACYJNA</p> <p data-bbox="1447 435 1794 464">Województwo: Podkarpackie</p> <p data-bbox="1447 507 1675 536">Powiat: Rzeszowski</p> <p data-bbox="1447 579 1626 608">Gmina: Świlcza</p>		
			6. FORMY OCHRONY		
			<p data-bbox="1447 833 2074 896">7. OPRACOWANIE KARTY ADRESOWEJ (autor, data i podpis)</p> <p data-bbox="1541 943 1704 1007">Anna Niemier 04-06-2012r.</p>		

GEZ	KARTA ADRESOWA ZABYTKU NIERUCHOMEGO		3. MIEJSCOWOŚĆ: Dąbrowa
1. NAZWA: Dom drewniany	2. CZAS POWSTANIA: 1 ćw. XX w.		
<p data-bbox="91 252 748 280">8. FOTOGRAFIA Z OPISEM WSKAZUJĄCYM ORIENTACJĘ</p> 			4. ADRES : Dąbrowa 180 dz. 1213 N 50° 3'30.45" 21° 48'21.52"
			5. PRZYNALEŻNOŚĆ ADMINISTRACYJNA Województwo: Podkarpackie Powiat: Rzeszowski Gmina: Świlcza
			6. FORMY OCHRONY
			7. OPRACOWANIE KARTY ADRESOWEJ (autor, data i podpis) Anna Niemier 04-06-2012r.


GEZ	KARTA ADRESOWA ZABYTKU NIERUCHOMEGO	3. MIEJSCOWOŚĆ: Dąbrowa
1. NAZWA: Dom drewniany	2. CZAS POWSTANIA: 1 ćw. XX w.	
8. FOTOGRAFIA Z OPISEM WSKAZUJĄCYM ORIENTACJĘ 		4. ADRES : Dąbrowa 179 dz. 1213 N 50°3'31.52" 21°48'21.16" 5. PRZYNALEŻNOŚĆ ADMINISTRACYJNA Województwo: Podkarpackie Powiat: Rzeszowski Gmina: Świlcza 6. FORMY OCHRONY 7. OPRACOWANIE KARTY ADRESOWEJ (autor, data i podpis) Anna Niemier 04-06-2012r.

GEZ	KARTA ADRESOWA ZABYTKU NIERUCHOMEGO	3. MIEJSCOWOŚĆ: Dąbrowa
1. NAZWA: Dom drewniany	2. CZAS POWSTANIA: 1 ćw. XX w.	
8. FOTOGRAFIA Z OPISEM WSKAZUJĄCYM ORIENTACJĘ		<p>4. ADRES : Dąbrowa 187 dz. 1228/1</p> <p>N 50°3'29.85" E 21°48" 15.33"</p> <p>5. PRZYNALEŻNOŚĆ ADMINISTRACYJNA</p> <p>Województwo: Podkarpackie</p> <p>Powiat: Rzeszowski</p> <p>Gmina: Świlcza</p> <p>6. FORMY OCHRONY</p> <p>7. OPRACOWANIE KARTY ADRESOWEJ (autor, data i podpis)</p> <p>Anna Niemier 04-06-2012r.</p>



<p>GEZ</p>	<p>KARTA ADRESOWA ZABYTKU NIERUCHOMEGO</p>	<p>3. MIEJSCOWOŚĆ: Dąbrowa</p>
<p>1. NAZWA: Kapliczka Matki Bożej Różańcowej</p>	<p>2. CZAS POWSTANIA: 1899r..</p>	<p>4. ADRES : Dąbrowa 196 dz. 1248 N 50° 3'28.21" E 21° 48'9.88"</p>
<p>8. FOTOGRAFIA Z OPISEM WSKAZUJĄCYM ORIENTACJĘ</p> 		<p>5. PRZYNALEŻNOŚĆ ADMINISTRACYJNA Województwo: Podkarpackie Powiat: Rzeszowski Gmina: Świlcza</p>
		<p>6. FORMY OCHRONY: Wpisana do rejestru zabytków pozycja A-251 19-05-2008r.</p>
		<p>7. OPRACOWANIE KARTY ADRESOWEJ (autor, data i podpis) Anna Niemier 04-06-2012r.</p>

GEZ	KARTA ADRESOWA ZABYTKU NIERUCHOMEGO	3. MIEJSCOWOŚĆ: Dąbrowa
1. NAZWA: Dom drewniany	2. CZAS POWSTANIA: 1 ćw. XX w.	
8. FOTOGRAFIA Z OPISEM WSKAZUJĄCYM ORIENTACJĘ		4. ADRES : Dąbrowa 184 dz. 1222 N 50° 3'30.31" E 21°48'17.41" 5. PRZYNALEŻNOŚĆ ADMINISTRACYJNA Województwo: Podkarpackie Powiat: Rzeszowski Gmina: Świlcza 6. FORMY OCHRONY 7. OPRACOWANIE KARTY ADRESOWEJ (autor, data i podpis) Anna Niemier 04-06-2012r.
		

GEZ	KARTA ADRESOWA ZABYTKU NIERUCHOMEGO	3. MIEJSCOWOŚĆ: przy skrzyżowaniu z drogą do Dąbrowy
1. NAZWA: Figurka Św. Jana Nepomucena	2. CZAS POWSTANIA: XVIII w.	4. ADRES : skrzyżowanie drogi E40 z drogą do Dąbrowy, dz. nr 635- pas drogowy N 50° 4'18.11" E 21° 48'7,93"
8. FOTOGRAFIA Z OPISEM WSKAZUJĄCYM ORIENTACJĘ 		5. PRZYNALEŻNOŚĆ ADMINISTRACYJNA Województwo: Podkarpackie Powiat: Rzeszowski Gmina: Świlcza
		6. FORMY OCHRONY
		7. OPRACOWANIE KARTY ADRESOWEJ (autor, data i podpis) Anna Nlemier 04-06-2012r.

GEZ	KARTA ADRESOWA ZABYTKU NIERUCHOMEGO	3. MIEJSCOWOŚĆ: Dąbrowa
1. NAZWA: Kapliczka z figurką Św. Floriana	2. CZAS POWSTANIA:	
8. FOTOGRAFIA Z OPISEM WSKAZUJĄCYM ORIENTACJĘ		4. ADRES : kapliczka w pasie drogi o numerze ewid. 1188. GPS: N 50° 3' 47.05" E 21° 48' 28.31"
		5. PRZYNALEŻNOŚĆ ADMINISTRACYJNA Województwo: Podkarpackie Powiat: Rzeszowski Gmina: Świlcza
		6. FORMY OCHRONY
		7. OPRACOWANIE KARTY ADRESOWEJ (autor, data i podpis) Anna Niemier 04-06-2012r..

GEZ	KARTA ADRESOWA ZABYTKU NIERUCHOMEGO	3. MIEJSCOWOŚĆ: Dąbrowa
1. NAZWA: Kapliczka	2. CZAS POWSTANIA: 1899r.	
8. FOTOGRAFIA Z OPISEM WSKAZUJĄCYM ORIENTACJĘ		4. ADRES : Dąbrowa- w drodze za domem nr 139a dz. 1138 N 50°3'33.25" E 21° 48'51.08"
		5. PRZYNALEŻNOŚĆ ADMINISTRACYJNA Województwo: Podkarpackie Powiat: Rzeszowski Gmina: Świlcza
		6. FORMY OCHRONY
		7. OPRACOWANIE KARTY ADRESOWEJ (autor, data i podpis) Anna Niemier 04-06-2012r..